


RZĘDNE NIWELETY	208.95	208.85	208.69	208.61	208.36	208.29	208.19	208.08	207.72	207.62	207.56	207.55	207.54	207.48	207.45	207.41	207.35	207.29	207.26	207.24	207.19	207.14	207.12	207.10	206.85	206.83	206.78	206.68	206.51		
POCHYLENIA I ŁUKI PIONOWE		i=-0.98% l=67.10m					r=4000.00m l=17.82m		i=-1.42% l=25.29m		i=-0.39% l=40.37m			r=400.00m l=2.39m		i=-0.87% l=10.08m		r=1000.00m l=7.99m		i=-1.67% l=500.00m		i=-0.77% l=12.53m		r=400.00m l=3.52m		i=-1.65% l=16.29m		i=-0.96% l=4.90m		i=-1.62% l=16.77m	
PROSTE I ŁUKI POZIOME	A=72.11 Ls=40.00m t=8.8147° X=39.91m Y=2.05m		Hk=0.51m Xs=19.98m Td=26.70m Tt=13.36m		L=196.24m																						R=80m g=17.4152° T=12.25m L=24.32m W=0.93m				
ODLEGŁOŚCI	15.00	25	41.08	50	75	82.10	91.01	99.92	00.00	25.21	50	65.58	66.78	67.98	75	78.06	82.06	86.05	89.66	91.91	94.15	00.00	06.68	08.44	10.20	25	26.49	31.39	37.32	48.16	50



Zarząd Województwa Małopolskiego

ul. Basztowa 22, 31-156 Kraków

Investor:

Wykonawca:

Nazwa opracowania:


Firma Drogowa VIA

Michał Swatek

oś. Piastów 5/35


31-623 Kraków

fdvia@interia.pl



Rozbudowa drogi wojewódzkiej nr 964 km odc. 320 od km 0+015 do km 0+227

polegająca na budowie chodnika wraz z zatoką autobusową w m. Podłęże

Gmina:	NIEPOŁOMICE	Powiat:	WIELICKI	Województwo:	MAŁOPOLSKIE
Część projektu:	PROJEKT WYKONAWCZY			Skala:	1:50/500
Projektant:	mgr inż. Michał Swatek			MAP/0105/PWOD/07	
Opracowujący:	mgr inż. Tomasz Cupała				
Nazwa rysunku:	Profil podłużny			Nr rys.:	3

Kraków, marzec 2025r.

263.2525224(19c)